

CIENTE



PREFEITURA MUNICIPAL DA ESTÂNCIA TURÍSTICA DE TREMEMBÉ

(Lei Estadual nº. 8.506 de 27 de dezembro de 1993)

"PAÇO MUNICIPAL VEREADOR RENATO VARGAS"

(Lei Municipal nº. 3.452 de 16 de outubro de 2009)

CNPJ 46.638.714/0001-20

Rua 7 de Setembro, nº. 701 – Centro – Tremembé/SP – CEP 12120-000
www.tremembe.sp.gov.br | Tel. (12) 3607-1000 | tremembe@tremembe.sp.gov.br

Ofício nº 358/2023-GP.

Tremembé, 11 de abril de 2023.

SENHOR PRESIDENTE,

Somos presente a Vossa Excelência, em atendimento ao Requerimento nº 80/2023, subscrito pelos nobres Anderson Aparecido de Godoi e Paulo Roberto dos Santos Junior, para encaminhar as informações prestadas pela Secretaria de Turismo e Cultura desta municipalidade, conforme Memorando Interno nº 50/2023, cópia anexa.

Sendo o que nos cabia para o momento, subscrevemo-nos renovando nossos protestos de consideração e respeito.

CLEMENTE ANTONIO DE LIMA NETO
Prefeito Municipal




Exmo. Sr.

RICARDO ALEXANDRE DE TOLEDO

PRESIDENTE DA CÂMARA MUNICIPAL DA ESTÂNCIA TURÍSTICA DE TREMEMBÉ-SP.



Prefeitura de
TREMEMBÉ





PREFEITURA MUNICIPAL DA ESTÂNCIA TURÍSTICA DE TREMEMBÉ

(Lei Estadual nº. 8.506 de 27 de dezembro de 1993)

"PAÇO MUNICIPAL VEREADOR RENATO VARGAS"

(Lei Municipal nº. 3.452 de 16 de outubro de 2009)

CNPJ 46.638.714/0001-20

Rua 7 de Setembro, nº. 701 – Centro – Tremembé/SP – CEP 12120-000
www.tremembe.sp.gov.br | Tel. (12) 3607-1000 | tremembe@tremembe.sp.gov.br

MEMORANDO INTERNO 50/2023

Da: Secretaria de Turismo e Cultura

Para: Secretaria da Chefia de Gabinete

Data: 10/04/2023

Em atendimento ao Requerimento nº 80/2023, subscrito pelos vereadores Anderson Godoi e Paulinho Kodak, venho por intermédio deste prestar as informações que seguem abaixo.

TEMA: Requer informações sobre o "Roteiro Ciclo Turístico".

- 1) Quais incentivos o Município tem feito pra fomentar as competições Ciclo Turísticas, tendo em vista que no Município possuem diversas áreas rurais e belezas naturais que podem ser disponibilizadas para esses eventos e circuitos?**

Resposta: Antes de responder é importante esclarecer o que é "Cicloturismo" onde ciclo vem de bicicleta e Turismo é o ato de conhecer outros lugares, "as atividades que as pessoas realizam durante suas viagens e permanência em lugares distintos dos que vivem".

Dessa forma, esta Secretaria responsável pelo Cicloturismo tem investido desde do início desta gestão em oferecer de forma segura e saudável a experiência dos munícipes e turistas que vemos todos os dias e em especial os finais de semana lotar nossa rota turística dos Trapistas, desfrutando dessa incrível paisagem cenográfica dos arrozais, rio e serra sobre duas rodas. Através da Rota Turística dos Trapistas lançada no último ano e que de forma gradativa terá sua expansão em breve, com o lançamento de um novo trecho.

Documentação disponível em:


<https://pt.wikipedia.org/wiki/Turismo>

<https://pt.wikipedia.org/wiki/Cicloturismo>

<https://g1.globo.com/sp/vale-do-paraiba-regiao/especial-publicitario/prefeitura-de-tremembe/nossa-tremembe/noticia/2022/08/02/tremembe-lanca-seu-circuito-trapista-de-cicloturismo.ghtml>



Prefeitura de
TREMEMBÉ



PREFEITURA MUNICIPAL DA ESTÂNCIA TURÍSTICA DE TREMEMBÉ

(Lei Estadual nº. 8.506 de 27 de dezembro de 1993)

"PAÇO MUNICIPAL VEREADOR RENATO VARGAS"

(Lei Municipal nº. 3.452 de 16 de outubro de 2009)

CNPJ 46.638.714/0001-20

Rua 7 de Setembro, nº. 701 – Centro – Tremembé/SP – CEP 12120-000

www.tremembe.sp.gov.br | Tel. (12) 3607-1000 | tremembe@tremembe.sp.gov.br


2) O Executivo tem investido para que essas competições aconteçam.

Resposta: Considerando que a definição de Cicloturismo adotada pela Secretaria Municipal de Turismo e Cultura é a que se encontra definida pela Associação Brasileira de Normas Técnicas (ABNT) em sua ABNT NBR 15509-1, denominada "Cicloturismo - Parte 1: Requisitos para produto" e pela ABNT NBR 15509-2: "Cicloturismo Parte 2: Classificação de percursos" como "**atividade de turismo que tem como elemento principal a realização de percursos de bicicleta**", entende-se que o enfoque destinado à promoção da circulação em termos que não atendem aos requisitos previstos em nível competitivo. Mas sim, recreativos e contemplativos junto à natureza cênica tremembeense. Assim justificada pela comunicação de informações históricas relacionadas ao pouco conhecido período da presença Trapista em locais que hoje registram sua engenhosidade, criatividade e habilidade técnica na paisagem rural de nossa Estância Turística ao público visitante. Seja local ou regional.

Outro aspecto que reforça essa concepção de lazer descomprometido, presente no conceito de cicloturismo, dedicada ao entretenimento, pode ser consultada frente ao reconhecimento que a Secretaria Municipal de Turismo e Cultura obteve junto ao Ministério do Turismo (disponível à consulta pública em: <https://www.gov.br/turismo/pt-br/assuntos/noticias/dia-nacional-do-ciclista-roteiros-turisticos-para-pedalar-pelo-brasil>). A qual obteve o título de "novidade", para divulgação de roteiros turísticos para se pedalar pelo Brasil publicada no Dia do Ciclista por parte do supracitado Ministério. Como noticiado em 19 de agosto de 2022, pelo supracitado Ministério, que o caracterizou o Circuito Trapista de Cicloturismo como "roteiro que possui mais de 27 quilômetros sinalizados, onde o visitante conhece locais percorridos por monges trapistas no início do século XX, em meio às belezas naturais da Serra da Mantiqueira".



Prefeitura de
TREMEMBÉ



PREFEITURA MUNICIPAL DA ESTÂNCIA TURÍSTICA DE TREMEMBÉ

(Lei Estadual nº. 8.506 de 27 de dezembro de 1993)

"PAÇO MUNICIPAL VEREADOR RENATO VARGAS"

(Lei Municipal nº. 3.452 de 16 de outubro de 2009)

CNPJ 46.638.714/0001-20

Rua 7 de Setembro, nº. 701 – Centro – Tremembé/SP – CEP 12120-000

www.tremembe.sp.gov.br | Tel. (12) 3607-1000 | tremembe@tremembe.sp.gov.br

Evidências desse modelo de estímulo á circulação junto às vias públicas urbanas e, sobretudo rurais, estão destacadas em dois aspectos fundamentais, em nível de informação, presentes na sinalização turística do Circuito Trapista de Cicloturismo apresentadas e exemplificadas nas imagens a seguir:



POUSADA FAZENDA MARISTELA E SUA REPRESA

Aberta no século XIX para o cultivo do café, foi vendida em 1901 para a Ordem dos Mangues Trapistas, vindos da França, que a batizaram de Fazenda Maristela.

Até por volta de 1927 os trapistas contribuíram muito para o desenvolvimento da lavoura de arroz da região e trouxeram técnicas pioneiras de cultivo irrigado, utilizadas até os dias de hoje. Os mangues voltaram para a França em 1927, deixando um vasto legado arquitetônico e agrícola.

Após um passado rico baseado na agricultura, pecuária e nas artes audiovisuais, a partir de 1980, a fazenda foi transformada na Pousada Fazenda Maristela, onde uma arquitetura contante, rodeada de mangueiras, jaboticabeiras, roseiros e arvores silvestres, convivem em harmonia com funcionários e visitantes de todo o mundo.

CICLOTURISMO TREMEMBÉ **CONHEÇA O CIRCUITO COMPLETO** Prefeitura de **TREMEMBÉ**



BASILICA


SANTUÁRIO DA BASÍLICA DO BOM JESUS DE TREMEMBÉ

Conta a lenda que a imagem do Senhor Bom Jesus, entalhada em madeira, foi encontrada numa cabana às margens do rio Paraíba em 1663. Ao ser retirada do local, um pequeno fio de água brotou em seus pés, dando origem à fonte de Água Santa. Em 1672, o capitão Manuel da Costa Cabral seletizou a construção de uma igreja para a devoção da imagem.

O crescente número de fiéis criou a necessidade de sucessivas ampliações da capela, que por volta de 1735 atingiu as proporções atuais.

Em 1974, o Santuário do Bom Jesus recebeu o título de Estância Memor, dado pelo Papa Paulo VI. O título expressa uma especial vinculação do templo com a Igreja da Terra, podendo usar as chaves pontificias em suas emblemas.

CICLOTURISMO TREMEMBÉ **CONHEÇA O CIRCUITO COMPLETO** Prefeitura de **TREMEMBÉ**



PREFEITURA MUNICIPAL DA ESTÂNCIA TURÍSTICA DE TREMEMBÉ

(Lei Estadual nº. 8.506 de 27 de dezembro de 1993)

"PAÇO MUNICIPAL VEREADOR RENATO VARGAS"

(Lei Municipal nº. 3.452 de 16 de outubro de 2009)

CNPJ 46.638.714/0001-20


Rua 7 de Setembro, nº. 701 – Centro – Tremembé/SP – CEP 12120-000

www.tremembe.sp.gov.br | Tel. (12) 3607-1000 | tremembe@tremembe.sp.gov.br



Entendido que a apreciação de seus conteúdos, enquanto sinalização turística, demandam velocidade bem inferior aquelas típicas das demandadas em competições ciclísticas regulares. E de que sua finalidade está concentrada no estímulo a paradas ou pausas em passeios para a contemplação de atrativos turísticos representativos à história





PREFEITURA MUNICIPAL DA ESTÂNCIA TURÍSTICA DE TREMEMBÉ

(Lei Estadual nº. 8.506 de 27 de dezembro de 1993)

"PAÇO MUNICIPAL VEREADOR RENATO VARGAS"


(Lei Municipal nº. 3.452 de 16 de outubro de 2009)

CNPJ 46.638.714/0001-20

Rua 7 de Setembro, nº. 701 – Centro – Tremembé/SP – CEP 12120-000
www.tremembe.sp.gov.br | Tel. (12) 3607-1000 | tremembe@tremembe.sp.gov.br


municipal e identificáveis por seus aspectos arquitetônicos e estruturais junto à paisagem rural.

Outro aspecto que demonstra o escopo desse mesmo argumento se encontra ilustrado nos conteúdos das placas que comunicam aos cicloturistas recomendações de segurança como passíveis de constatação nas imagens a seguir ao longo do percurso do circuito percorrido:



Handwritten signature





PREFEITURA MUNICIPAL DA ESTÂNCIA TURÍSTICA DE TREMEMBÉ

(Lei Estadual nº. 8.506 de 27 de dezembro de 1993)


"PAÇO MUNICIPAL VEREADOR RENATO VARGAS"

(Lei Municipal nº. 3.452 de 16 de outubro de 2009)

CNPJ 46.638.714/0001-20

Rua 7 de Setembro, nº. 701 – Centro – Tremembé/SP – CEP 12120-000

www.tremembe.sp.gov.br | Tel. (12) 3607-1000 | tremembe@tremembe.sp.gov.br



Relevante apontar que esse cuidado presentes nas placas também constitui impedimento por igual justificativa à promoção competitiva. Uma vez que sinalizam ao cicloturista recomendações preventivas estabelecidas pela norma ABNT NBR 15509-2 ("Cicloturismo Parte 2: Classificação de percursos").

Norma esta que define ao tempo real para conclusão de percurso de cicloturismo variações por diversos fatores. Tais como o condicionamento físico do participante, clima, ritmo de pedalada, velocidade média e paradas (quantidade de paradas e tempo em cada uma delas) como um índice que pode ser utilizado para comparações entre percursos distintos de cicloturismo. E para fornecer uma informação sistematizada e padronizada acerca do grau de esforço físico necessário para completar determinado percurso de cicloturismo. Condições que

Handwritten signature



PREFEITURA MUNICIPAL DA ESTÂNCIA TURÍSTICA DE TREMEMBÉ

(Lei Estadual nº. 8.506 de 27 de dezembro de 1993)

"PAÇO MUNICIPAL VEREADOR RENATO VARGAS"

(Lei Municipal nº. 3.452 de 16 de outubro de 2009)

CNPJ 46.638.714/0001-20

Rua 7 de Setembro, nº. 701 – Centro – Tremembé/SP – CEP 12120-000

www.tremembe.sp.gov.br | Tel. (12) 3607-1000 | tremembe@tremembe.sp.gov.br

precisaram o percurso, em atendimento aos critérios dessa mesma Norma também, como um percurso de Grau 2 ("esforço moderado") assim definido por seu tempo de percurso. Entre 1 e 2 horas para um indivíduo com médio condicionamento físico segundo sua tabela 5 ("Classificação segundo o índice de esforço físico ABNT para percursos de cicloturismo requerido no percurso"). Tendo-se em perspectiva cicloturistas de todas as idades. Aspecto que se justifica pela prioridade ao possível aumento do fluxo turístico pelas vias de circulação componentes do Circuito Trapista de Cicloturismo.

Orientações normativas que foram indispensáveis à categorização do Circuito Trapista de Cicloturismo como um percurso de passeio e contemplação natural e histórica para a Estância Turística de Tremembé.

Desdobramento dessas aplicações foram reconhecidas em recente divulgação. Publicada em 03 de abril do corrente ano, promovida pela Secretaria de Turismo e Viagens do Governo do Estado de São Paulo, em seu "Guia Temático do Cicloturismo" (disponível em: <https://www.turismo.sp.gov.br/guia-tematico-cicloturismo>). Publicação esta que destacou Tremembé como único município da Região Turística da Fé, reconhecida pelo Ministério do Turismo como sua respectiva Instância de Governança, a ter o Cicloturismo mencionado como destaque enquanto atrativo turístico estadual.



Prefeitura de
TREMEMBÉ



PREFEITURA MUNICIPAL DA ESTÂNCIA TURÍSTICA DE TREMEMBÉ

(Lei Estadual nº. 8.506 de 27 de dezembro de 1993)

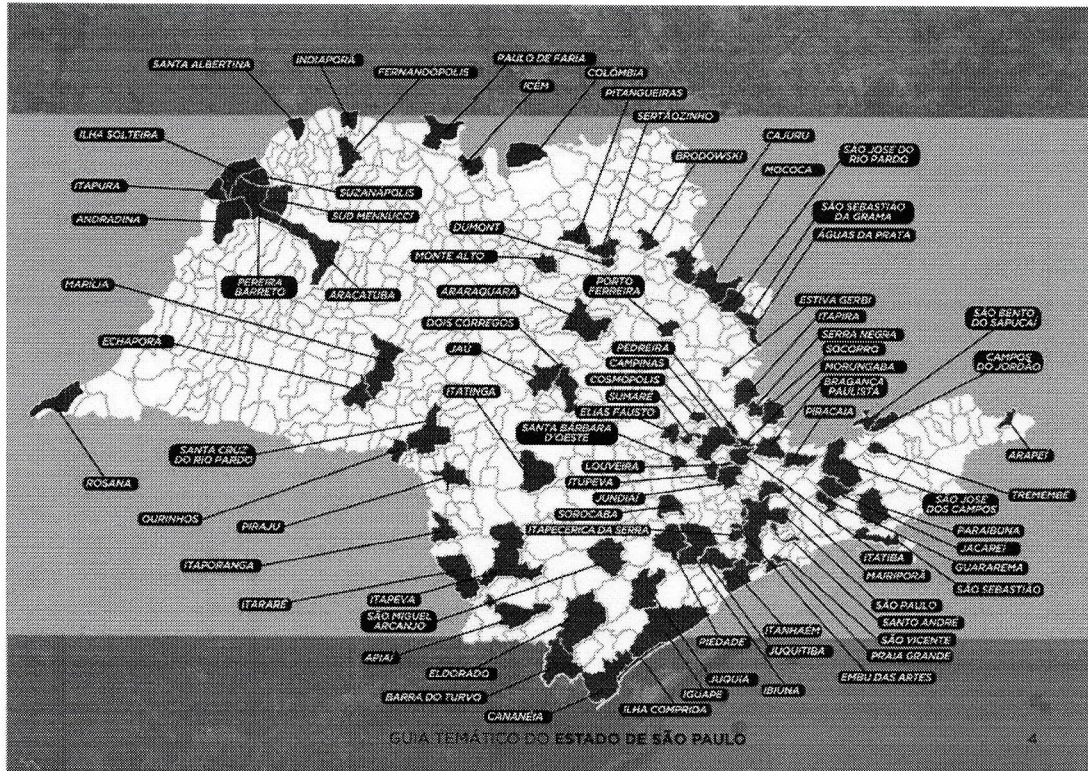
"PAÇO MUNICIPAL VEREADOR RENATO VARGAS"

(Lei Municipal nº. 3.452 de 16 de outubro de 2009)

CNPJ 46.638.714/0001-20

Rua 7 de Setembro, nº. 701 – Centro – Tremembé/SP – CEP 12120-000

www.tremembe.sp.gov.br | Tel. (12) 3607-1000 | tremembe@tremembe.sp.gov.br



ROTA DA FÉ

TREMEMBÉ

O circuito do cicloturismo de Tremembé é um percurso fechado, que exige moderado esforço físico e permite passeio por mais de 20 pontos turísticos da cidade. Entre estradas rurais e urbanas é possível visitar igrejas, restaurantes, pousadas, fazendas, paisagens que revelam sua exuberante natureza, mirantes, plantações e a produção pecuária local. A rota inclui a visita pelas capelas rurais, construídas no início do século passado, em diversos estilos arquitetônicos, também circula por entre canais de arroz projetados e construídos por monges trapistas franceses. A paisagem predominante por todo o curso é a Serra da Mantiqueira e ao longo do trajeto, pode-se apreciar oito dos dez pontos culminantes do Estado de São Paulo reconhecidos pelo IBGE. Seu trajeto tem início na praça Geraldo Costa, no Museu de História e Cultura Laurindo de Paula de Tremembé, seguindo por áreas da zona rural e urbana e às margens do Rio Paraíba do Sul.


Sites da rota:
Tempo médio para completar a rota: 2h45 **Total de km:** 27,98

GUIA TEMÁTICO DO ESTADO DE SÃO PAULO 162



Prefeitura de **TREMEMBÉ**





PREFEITURA MUNICIPAL DA ESTÂNCIA TURÍSTICA DE TREMEMBÉ

(Lei Estadual nº. 8.506 de 27 de dezembro de 1993)


"PAÇO MUNICIPAL VEREADOR RENATO VARGAS"

(Lei Municipal nº. 3.452 de 16 de outubro de 2009)

CNPJ 46.638.714/0001-20

Rua 7 de Setembro, nº. 701 – Centro – Tremembé/SP – CEP 12120-000

www.tremembe.sp.gov.br | Tel. (12) 3607-1000 | tremembe@tremembe.sp.gov.br



Circuito Cicloturístico Trapista

Ao longo do trajeto, os ciclistas podem visitar locais por onde passaram os monges trapistas que habitaram Tremembé no início do século XX e deixaram como legado a cultura do arroz e o desenvolvimento econômico. Os ciclistas encontram uma paisagem exuberante, animais silvestres, vista panorâmica da Serra da Mantiqueira, do Rio Paraíba do Sul e das várzeas de arroz, herança dos monges trapistas que habitaram a cidade.

Sites da Rota: <https://tremembe.sp.gov.br/>
Tempo médio para completar a rota: 2h30 **Total de km:** 27,98

Posto de Atendimento ao Turista

Centro Cultural Professora Amélia Maria Ribeiro dos Santos

Endereço: Rua Albuquerque Lins, sem número, Centro, Tremembé (SP).

Horário de funcionamento: Segunda a sexta, das 8 às 17h e aos sábados, das 8 às 13h.

Telefone: (12) 3674-4391

E-mail: turismo@tremembe.sp.gov.br

GUIA TEMÁTICO DO ESTADO DE SÃO PAULO

163

TREMEMBÉ

The Tremembé cycle-tourism circuit is a closed route, which requires moderate physical effort and allows a tour around more than 20 tourist attractions in the city. Between rural and urban roads, it is possible to visit churches, restaurants, farms, landscapes that reveal the 19th century, in different architectural styles, and it also goes through rice canals designed and built by French Trappist Monks. The predominant landscape throughout the course is the Serra da Mantiqueira and along the way, people can appreciate eight of the ten highest points of the State of São Paulo, recognized by the IBGE. The path begins at Praça Geraldo Costa, at the Museum of History and Culture Laurindo de Paula de Tremembé, following through rural and urban areas and along the banks of the Paraíba do Sul River. **Route website:** <https://tremembe.sp.gov.br/> - <https://tridafa.com.br/> **Average time to complete the route:** 2 hours 45 minutes **Total distance:** 27,98 km

TRAPPIST CYCLING TOUR

Along the way, cyclists can visit places where the Trappist Monks who inhabited Tremembé at the beginning of the 20th century passed and left the rice culture and economic development as a legacy. Cyclists find an exuberant landscape, wild animals, panoramic views of the Serra da Mantiqueira, the Paraíba do Sul river and the rice meadows, a legacy of the Trappist Monks who inhabited the city. **Route website:** <https://tremembe.sp.gov.br/> **Average time to complete the route:** 2 hours 30 minutes **Total distance:** 27,98 km

Tourist information center - Cultural Center Professor Amélia Maria Ribeiro dos Santos - Address: Rua Albuquerque Lins, s/n, Centro, Tremembé (SP). **Opening hours:** Monday to Friday, from 8 a.m. to 5 p.m. Saturdays from 8 a.m. to 1 p.m. **Telephone:** (+55 12) 3674-4391 **E-mail:** turismo@tremembe.sp.gov.br


TREMEMBÉ

El circuito de cicloturismo Tremembé es una ruta cerrada, que requiere un esfuerzo físico moderado y permite recorrer más de 20 atractivos turísticos de la ciudad. Entre caminos rurales y urbanos es posible visitar iglesias, restaurantes, paisajes, estancias, paisajes que revelan la exuberante naturaleza, miradores, plantaciones y producción ganadera local. La ruta incluye la visita a ermitas rurales, construidas a principios del siglo pasado, en diferentes estilos arquitectónicos, también pasa por canales de arroz diseñados y construidos por monjes Trapenses franceses. El paisaje predominante a lo largo del recorrido es la Serra da Mantiqueira y en el recorrido se pueden apreciar ocho de los diez puntos más altos del Estado de São Paulo reconocidos por el IBGE. Su camino comienza en la Praça Geraldo Costa, en el Museo de Historia y Cultura Laurindo de Paula de Tremembé, siguiendo por zonas rurales y urbanas y por las márgenes del río Paraíba do Sul. **Página web de la ruta:** <https://tremembe.sp.gov.br/> - <https://tridafa.com.br/> **Tiempo promedio para completar la ruta:** 2h45min **Km totales:** 27,98

CIRCUITO CICLOTURÍSTICO TRAPISTA

En el camino, los ciclistas pueden visitar lugares por donde pasaron los monjes trapenses que habitaron Tremembé a principios del siglo XX y dejaron como legado la cultura del arroz y el desarrollo económico. Los ciclistas encuentran un paisaje exuberante, animales salvajes, vistas panorámicas de la Serra da Mantiqueira, el río Paraíba do Sul y los arrozales, herencia de los monjes trapenses que habitaron la ciudad. **Página web de la ruta:** <https://tremembe.sp.gov.br/> **Tiempo promedio para completar la ruta:** 2h30min **Km totales:** 27,98

Centro de Atención al Turista - Centro Cultural Professora Amélia Maria Ribeiro dos Santos - Dirección: Rua Albuquerque Lins, sem número, Centro, Tremembé (SP). **Abierto de lunes a viernes, de 8am a 5pm y los sábados de 8am a 1pm** **Telefone:** (+55 12) 3674-4391 **Correo electrónico:** turismo@tremembe.sp.gov.br




GUIA TEMÁTICO DO ESTADO DE SÃO PAULO

164



Prefeitura de
TREMEMBÉ





PREFEITURA MUNICIPAL DA ESTÂNCIA TURÍSTICA DE TREMEMBÉ

(Lei Estadual nº. 8.506 de 27 de dezembro de 1993)

"PAÇO MUNICIPAL VEREADOR RENATO VARGAS"

(Lei Municipal nº. 3.452 de 16 de outubro de 2009)

CNPJ 46.638.714/0001-20

Rua 7 de Setembro, nº. 701 – Centro – Tremembé/SP – CEP 12120-000

www.tremembe.sp.gov.br | Tel. (12) 3607-1000 | tremembe@tremembe.sp.gov.br

Nessa mesma publicação, em suas páginas 04, 162, 163 e 164, o Circuito Trapista de Cicloturismo foi integrado à "Rota da Fé". Considerada a divulgação deste também no endereço eletrônico oficial (domínio junto à rede mundial de computadores) de sua divulgação incluída pela Secretaria Municipal de Turismo e Cultura Tremembeense (disponível à consulta pública em: <https://rtdafefe.com.br/tremembe/>).

REFERÊNCIAS BIBLIOGRÁFICAS

ASSOCIAÇÃO BRASILEIRA DE NORMAS TÉCNICAS. **ABNT NBR 15509-2: Cicloturismo Parte 2: Classificação de percursos**. Rio de Janeiro, RJ: Associação Brasileira de Normas Técnicas (ABNT), 2017.

_____. **ABNT NBR 15509-1 Cicloturismo - Parte 1: Requisitos para produto**. Rio de Janeiro, RJ: Associação Brasileira de Normas Técnicas (ABNT), 2019.

Documentação disponível em:

<https://www.turismo.sp.gov.br/guia-tematico-cicloturismo>

<https://www.gov.br/turismo/pt-br/assuntos/noticias/dia-nacional-do-ciclista-roteiros-turisticos-para-pedalar-pelo-brasil>

<https://rtdafefe.com.br/tremembe/>

- 3) **Existem áreas públicas que possam ser disponibilizadas para as competições XCO e BMX?**

Resposta: Considerando a legislação juntada no requerimento, lei 5.363 de 07 de junho de 2022, a mesma faz menção a um "Circuito de Ciclismo" modalidade esta s.m.j, de competência da Secretaria de Esportes, ou seja, não tendo esta secretaria de Turismo e Cultura conhecimento, bem como desconhece as competições referidas no enunciado.


- 4) **Há uma data pré-estabelecida no calendário do Município para o evento?**

Resposta: Considerando a Rota Ciclo Turística dos Trapistas, a mesma fica disponível a todos que possam se interessar 24 horas por dia 7 dias por semana durante todos os 365 dias do ano.



Prefeitura de
TREMEMBÉ

39



PREFEITURA MUNICIPAL DA ESTÂNCIA TURÍSTICA DE TREMEMBÉ

(Lei Estadual nº. 8.506 de 27 de dezembro de 1993)

"PAÇO MUNICIPAL VEREADOR RENATO VARGAS"

(Lei Municipal nº. 3.452 de 16 de outubro de 2009)

CNPJ 46.638.714/0001-20

Rua 7 de Setembro, nº. 701 – Centro – Tremembé/SP – CEP 12120-000

www.tremembe.sp.gov.br | Tel. (12) 3607-1000 | tremembe@tremembe.sp.gov.br

5) Em caso negativo, quais os reais motivos?
Resposta: /



JOSÉ FERREIRA SILVA
Secretário de Turismo e Cultura



Prefeitura de
TREMEMBÉ



GOVERNO DO ESTADO DE SÃO PAULO

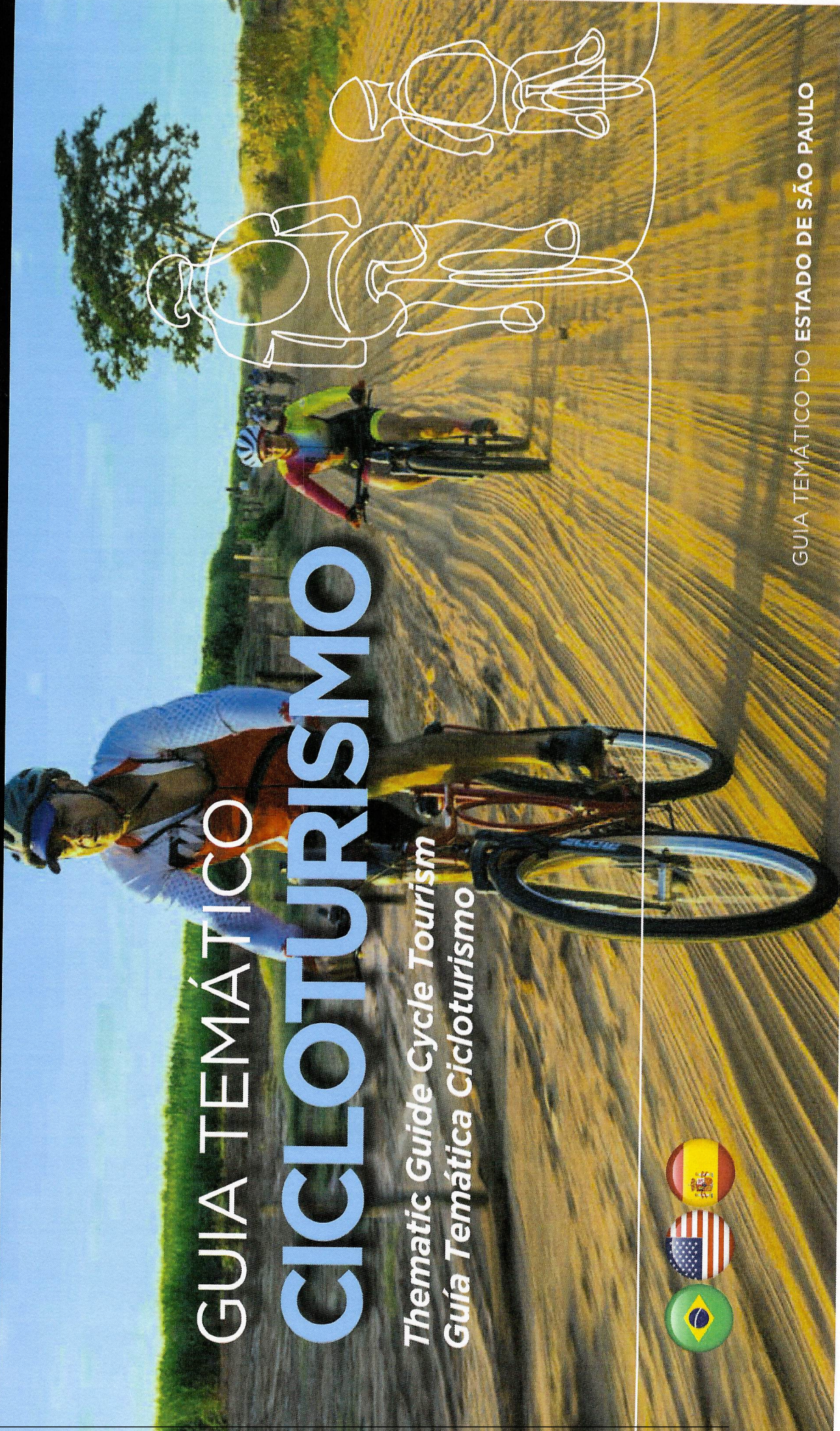
Secretaria de Turismo e Viagens

GUIA TEMÁTICO CICLOTURISMO

Thematic Guide Cycle Tourism
Guia Temática Cicloturismo



GUIA TEMÁTICO DO ESTADO DE SÃO PAULO




ROTA DA FÉ

TREMEMBÉ

O circuito do cicloturismo de Tremembé é um percurso fechado, que exige moderado esforço físico e permite passeio por mais de 20 pontos turísticos da cidade. Entre estradas rurais e urbanas é possível visitar igrejas, restaurantes, pousadas, fazendas, paisagens que revelam sua exuberante natureza, mirantes, plantações e a produção pecuária local. A rota inclui a visita pelas capelas rurais, construídas no início do século passado, em diversos estilos arquitetônicos, também circula por entre canais de arroz projetados e construídos por monges

trapistas franceses. A paisagem predominante por todo o curso é a Serra da Mantiqueira e ao longo do trajeto, pode-se apreciar oito dos dez pontos culminantes do Estado de São Paulo reconhecidos pelo IBGE. Seu trajeto tem início na praça Geraldo Costa, no Museu de História e Cultura Laurindo de Paula de Tremembé, seguindo por áreas da zona rural e urbana e às margens do Rio Paraíba do Sul. **Sites da rota:** <https://tremembe.sp.gov.br/> - <https://rtdafe.com.br/> **Tempo médio para completar a rota: 2h45 Total de km: 27,98**

Foto: Ken Chu - Expresso Studio



Circuito Cicloturístico Trapista

Ao longo do trajeto, os ciclistas podem visitar locais por onde passaram os monges trapistas que habitaram Tremembé no início do século XX e deixaram como legado a cultura do arroz e o desenvolvimento econômico. Os ciclistas encontram uma paisagem exuberante, animais silvestres, vista panorâmica da Serra da Mantiqueira, do Rio Paraíba do Sul e das várzeas de arroz, herança dos monges trapistas que habitaram a cidade.

Sites da Rota: <https://tremembe.sp.gov.br/>

Tempo médio para completar a rota: 2h30 **Total de km:** 27.98

Posto de Atendimento ao Turista

Centro Cultural Professora Amélia Maria Ribeiro dos Santos

Endereço: Rua Albuquerque Lins, sem número. Centro, Tremembé (SP).

Horário de funcionamento: Segunda a sexta, das 8 às 17h e aos sábados, das 8 às 13h.

Telefone: (12)3674-4391

E-mail: turismo@tremembe.sp.gov.br

TREMEMBÉ

The Tremembé cycle tourism circuit is a closed route, which requires moderate physical effort and allows a tour around more than 20 tourist attractions in the city. Between rural and urban roads, it is possible to visit churches, restaurants, inns, farms, landscapes that reveal its exuberant nature, lookouts, plantations, and local livestock production. The route includes a visit to rural chapels, built at the beginning of the last century, in different architectural styles, and it also goes through rice canals designed and built by French Trappist Monks. The predominant landscape throughout the course is the Serra da Mantiqueira and along the way, people can appreciate eight of the ten highest points of the State of São Paulo, recognized by the IBGE. The path begins at Praça Geraldo Costa, at the Museum of History and Culture Laurindo de Paula de Tremembé, following through rural and urban areas and along the banks of the Paraíba do Sul River. **Route websites:** <https://tremembe.sp.gov.br/> - <https://ttdafe.com.br/> **Average time to complete the route:** 2 hours 45 minutes **Total distance:** 27.98 km

TRAPPIST CYCLING TOUR

Along the way, cyclists can visit places where the Trappist Monks who inhabited Tremembé at the beginning of the 20th century passed and left the rice culture and economic development as a legacy. Cyclists find an exuberant landscape, wild animals, panoramic views of the Serra da Mantiqueira, the Paraíba do Sul River and the rice meadows, a legacy of the Trappist Monks who inhabited the city. **Route websites:** <https://tremembe.sp.gov.br/> **Average time to complete the route:** 2 hours 30 minutes **Total distance:** 27.98 km

Tourist information center - Cultural Center Professor Amélia Maria Ribeiro dos Santos - Address: Rua Albuquerque Lins, s/n, Centro, Tremembé (SP). **Opening hours:** Monday to Friday, from 8 a.m. to 5 p.m. Saturdays from 8 a.m. to 1 p.m. **Telephone:** (+55 12) 3674-4391 **E-mail:** turismo@tremembe.sp.gov.br

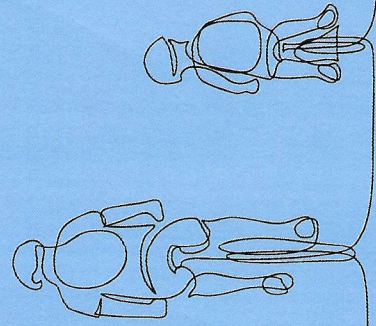
TREMEMBÉ

El circuito de cicloturismo Tremembé es una ruta cerrada, que requiere un esfuerzo físico moderado y permite recorrer más de 20 atractivos turísticos de la ciudad. Entre caminos rurales y urbanos es posible visitar iglesias, restaurantes, posadas, estancias, paisajes que revelan su exuberante naturaleza, miradores, plantaciones y producción ganadera local. La ruta incluye la visita a ermitas rurales, construidas a principios del siglo pasado, en diferentes estilos arquitectónicos, también pasa por canales de arroz diseñados y construidos por monjes trapenses franceses. El paisaje predominante a lo largo del recorrido es la Serra da Mantiqueira y en el recorrido se pueden apreciar ocho de los diez puntos más altos del Estado de São Paulo reconocidos por el IBGE. Su camino comienza en la Praça Geraldo Costa, en el Museo de Historia y Cultura Laurindo de Paula de Tremembé, siguiendo por zonas rurales y urbanas y por las márgenes del río Paraíba do Sul. **Página web de la ruta:** <https://tremembe.sp.gov.br/> - <https://ttdafe.com.br/> **Tiempo promedio para completar la ruta:** 2h45min **Km totales:** 27.98

CIRCUITO CICLOTURÍSTICO TRAPISTA

En el camino, los ciclistas pueden visitar lugares por donde pasaron los monjes trapenses que habitaron Tremembé a principios del siglo XX y dejaron como legado la cultura del arroz y el desarrollo económico. Los ciclistas encuentran un paisaje exuberante, animales salvajes, vistas panorámicas de la Serra da Mantiqueira, el río Paraíba do Sul y los arrozales, herencia de los monjes trapenses que habitaron la ciudad. **Páginas web de la ruta:** <https://tremembe.sp.gov.br/> **Tiempo promedio para completar la ruta:** 2h30min **Km totales:** 27.98

Centro de Atención al Turista - Centro Cultural Professora Amélia Maria Ribeiro dos Santos - Dirección: Rua Albuquerque Lins, sem número, Centro, Tremembé (SP). Abierto de lunes a viernes, de 8am a 5pm y los sábados de 8am a 1pm **Teléfono:** (+55 12) 3674-4391 **Correo electrónico:** turismo@tremembe.sp.gov.br




DIA NACIONAL DO CICLISTA

Conheça roteiros turísticos para pedalar pelo Brasil!

Agência de Notícias do Turismo indica alternativas no país para aqueles que desejam colocar a bicicleta na estrada e apreciar variados atrativos e destinos

Publicado em 19/08/2022 17h06 Atualizado em 07/12/2022 14h04

Compartilhe: [f](#) [t](#) [l](#)



Praticantes de cicloturismo contam com variadas opções de roteiros no Brasil. Crédito: RedeTrilhas

O aumento da procura por destinos turísticos de natureza no pós-pandemia e a popularização do uso de bicicletas formam a dupla perfeita para incentivar uma prática que tem no Brasil um dos ambientes mais propícios. Estamos falando do cicloturismo, modalidade que alia esporte, atitudes saudáveis e, além disso, a chance de conhecer atrativos e destinos únicos a bordo de uma bike.

Nesta sexta-feira (19.08), Dia Nacional do Ciclista, a Agência de Notícias do Turismo indica trilhas sinalizadas para os que amam botar o pé, ou melhor, o pedal na estrada e desfrutar de passeios incríveis que uma viagem de bicicleta é capaz de proporcionar. Se você é um deles - ou tem interesse em se lançar nessa apaixonante jornada -, prepare a "magrela" e confira as nossas dicas!

Caminho da Fé (São Paulo e Minas Gerais) - Inspirado no Caminho de Santiago de Compostela, na Espanha, envolve destinos de São Paulo e Minas Gerais. O trajeto inclui a cidade de Aparecida, capital nacional do catolicismo e que atrai milhares de fiéis anualmente. Totalizando cerca de 2.500 quilômetros, o caminho percorre belas paisagens em meio às montanhas da Serra da Mantiqueira.

Estrada Real (Minas Gerais, Rio de Janeiro e São Paulo) - O famoso percurso mineiro engloba várias cidades históricas e belas paisagens naturais. Uma das opções do circuito é o Caminho Velho, que liga o município de Paraty, no litoral sul do Rio de Janeiro, a antigas regiões de extração de ouro em Minas Gerais, a exemplo de Ouro Preto, Tiradentes e São João del-Rei.

Trilha Amazônia Atlântica (Pará) - Ligando a Comunidade Maravilha, em Santa Izabel do Pará, à Serra do Piriá, em Viseu, no Pará, a trilha percorre cerca de 30 comunidades tradicionais. No percurso, é possível ter uma ótima experiência cultural, gastronômica e de contato com a biodiversidade amazônica, incluindo igarapés, rios e a maior faixa contínua de manguezal do continente.



poetisas brasileiras, Cora Coralina, interliga povoados, fazendas e diversos atrativos culturais.

Caminhos do Planalto Central (Brasília-DF) - O percurso, integrante do Caminho dos Goyazes (que liga a Cidade de Goiás à Chapada dos Veadeiros, em Goiás), é formado por 400 quilômetros de trilhas, que percorrem áreas como a Floresta Nacional de Brasília e a Pedra Fundamental da capital federal, no Morro do Centenário. O trajeto reúne belas paisagens e atrativos históricos.

Serras do Agreste do Rio Grande do Norte (RN) - O trajeto tem como base o município de Passa e Fica (RN), no limite com o estado da Paraíba e a cerca de 110 quilômetros de Natal, capital potiguar. Cercado por montanhas e grutas em meio a cenários do Agreste, o percurso proporciona uma visão privilegiada da Pedra da Boca, com cerca de 335 metros de altura. A formação rochosa se localiza no parque de mesmo nome, já na Paraíba, e que integra o Caminho das Ararunas, repleto de cânions, vilas e povoados.

Vale Europeu (Santa Catarina) - O percurso engloba um total de 300 quilômetros, passando por cidades como Timbó e Pomerode. O trajeto é repleto de localidades rurais marcadas pela imigração alemã e italiana, que ainda conservam a arquitetura e os costumes típicos, além de oferecer paisagens naturais deslumbrantes - com direito, ainda, a algumas cervejarias.

Caminho das Araucárias (Santa Catarina e Rio Grande do Sul) - O roteiro, com aproximadamente 600 quilômetros de trilhas, percorre destinos nos estados de Santa Catarina e do Rio Grande do Sul. Ao longo do caminho, tendo a Mata Atlântica como cenário, o visitante pode apreciar belas paisagens, campos, rios, matas, comunidades tradicionais e a cultura local, entre outros atrativos.

NOVIDADE - No último dia 07 de agosto, a Prefeitura Municipal de Tremembé (SP), palco de atrativos religiosos como a Basílica do Senhor Bom Jesus, lançou o Circuito Trapista de cicloturismo. O roteiro possui mais de 27 quilômetros sinalizados, onde o visitante conhece locais percorridos por monges trapistas no início do século XX, em meio às belezas naturais da Serra da Mantiqueira.

REDETRILHAS - O cicloturismo é uma das modalidades beneficiadas pela Rede Nacional de Trilhas de Longo Curso e Conectividade (RedeTrilhas), mantida pelos ministérios do Turismo, do Meio Ambiente e o Instituto Chico Mendes de Conservação da Biodiversidade (ICMBio). Sinalizados com pegadas pretas e amarelas, os percursos, que já somam mais de 2 mil quilômetros cadastrados na Rede, buscam desenvolver roteiros integrados em todo o país.

Em junho deste ano, o MTur oficializou a criação do Grupo Técnico de Cicloturismo, no âmbito do Fórum de Mobilidade e Conectividade Turística (Fórum MOB-Tur). O GT é responsável por levantar, analisar e compilar estudos e boas práticas voltados ao desenvolvimento e à melhoria da infraestrutura necessária à circulação de ciclistas em destinos turísticos, rotas e circuitos.




DIA DO CICLISTA - Criada pela Lei 13.508/2017, a data homenageia o biólogo Pedro Davison, vítima de um atropelamento fatal no ano de 2006 por um motorista embriagado quando pedalava em Brasília (DF). O Dia Nacional do Ciclista tem como objetivo alertar quanto à necessidade de proteção a usuários de bicicletas no trânsito, seja a lazer, a trabalho ou como prática esportiva.

Por André Martins


Assessoria de Comunicação do Ministério do Turismo


Categoria

Viagens e Turismo

Compartilhe:   

Serviços que você acessou

 MARÇO

 FEVEREIRO